



ALBLASSERDAM

PLAN PLANTAGEWEG PART. HERZ. 1958 (G.S.
 Koart, deeluitmakende van de partiële herziening 1958
 van het uitbreidingsplan, regelende de bestemming in
 onderdelen van gronden gelegen aan de Plantageweg.
 SCHAAL 1:2500





VERKLARING zie verder de voorschriften

BESTEMMINGEN


gronden bestemd om te worden bebouwd met:

-  eengezinshuizen:
 wijze van bebouwing, maximum 2 aaneen.
 goothoogte; minimum 4,5 m. maximum 6 m. minimum zijtuinbreedte 2 m.
-  gemengde bebouwing:
 wijze van bebouwing, onbepert.
 goothoogte; minimum 6 m. maximum 8 m.

gronden bestemd voor:

-  weg, trottoir
-  tuin
-  achtererf
-  bedrijfsterrein met bebouwing

AANDUIDINGEN

-  bestaande bebouwing
- grens van het plan

