

ALBLASSERDAM










PLAN KINDERDIJK HERZ. 1957
Kaart, deel uitmakende van de herziening 1957 van
het uitbreidingsplan, regelende de bestemming in
onderdelen van gronden gelegen nabij de be-
bouwde kom Kinderdijk.
SCHAAL 1 : 2500

Vastgesteld bij raads-
besluit van 28 januari 1958.
De secretaris, De burgemeester

VERKLARING

zie verder de voorschriften

BESTEMMINGEN		bebouwingscategorie	wijze van bebouwing	bebouwing			
gronden bestemd om te worden bebouwd met:				minimum geelhoogte	maximum geelhoogte	minimum zijtoinbreed	maximum zijtoinbreed
				minimum	maximum	voorgelabelde	andere
	eengezinshuizen	A	gesloten	45	6	5	8
	meergezinshuizen	L	gesloten	10	12	-	11
	woningen voor alleenstaanden	X	gesloten	11	14	-	10
	bejaardenwoningen	P	gesloten	3	4	5	9
	winkels met eengezinsh:	W	gesloten	6	8	7	15
	eengezinsh. (bungalow)	O	vrijstaand	3	4	5	12
	eengh. (landhuizen)	M	vrijstaand	4	6	3	12
	bejaarden centrum	Y	gesloten	11	14	-	12
	bergplaatsen, bedrijfsjes						
	gebouwen voor bijzondere doeleinden (met bebouwingspercentage)						

- gronden bestemd voor:
- weg, verharding
 - water
 - openbaar groen
 - tuin
 - achtererf
 - begraafplaats
 - sportterrein
 - speelterrein

- AANDUIDINGEN
- bestaande bebouwing
 - bestaande wegen
 - bestaand water
 - verharding
 - parkeerterrein
 - beplanting
 - wegprofiel
 - grens van het plan
 - maatandauidingen in meters voor zover in de bestaande wegen en voortuinen geen maten zijn aangegeven gelden de bestaande breedte resp. dieptematen

