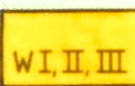




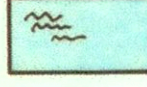




## BESTEMMINGEN

	WOONBIED
	BUURTCENTRUM
	MAATSCHAPPELIJKE DOELEINDEN
	GRONVOORZIENINGEN
	VERKEERSDOELEINDEN
	WATER
	MOLENBSCHERMINGSZONE
	PRIMAIR WATERKERING





nadere aanwijzingen

- detailhandel
- brandweer
- bedrijven cat. 1 en 2, staat van bedrijfsactiviteiten
- (g) garages en bergplaatsen

① zie artikel 12 lid 4



(d) gebouw toegestaan

**OVERIGE AANDUIDINGEN:**

- |   |  |  |
|---|--|--|
| WIII 21   | cijfer bij letteraanduiding is max. goot- of boeibordhoogte van gebouwen in meters |  |
| %   | bebouwingspercentage   |  |
|  | topografische gegevens   | Behoort bij het besluit van de raad der gemeente Ablasserdam dd. 6 februari 1997 |
|  | maten in meters  | De secretaris, De burgemeester   |
|  | plangrens  |  |
|  | zone ex. art. 53 Wgh   |  |

Behoort bij het besluit van de  
raad der gemeente Alblasterdam  
dd. 6 februari 1997  
De secretaris, De burgemeester

dd. 6 februari 1997  
De secretaris, De burgemeester

gemeente		<b>Alblasserdam</b>		 noordwijk	
bestemmingsplan		<b>Kinderdijk</b>			
code gem. <b>102</b>	kaartblad nr. <b>1</b>	aantal bladen	schaal <b>1: 2000</b>		formaat <b>60x75</b>
plannummer	datum	raad	gedeputeerde staten		kroon
<b>5709</b>	<b>28 - 01 - 1997</b>	<b>06 - 02 - 1997</b>			
 -middelburg bv			referentie ir. T.C.M.C. van Aalst getekend R.J.B.		