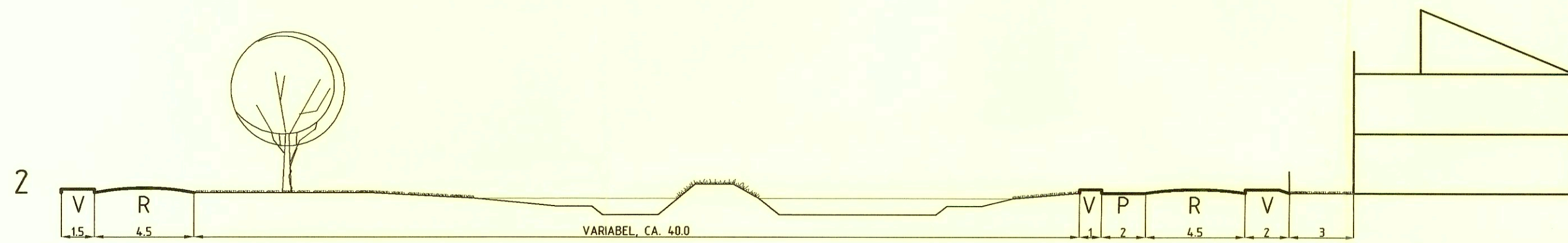
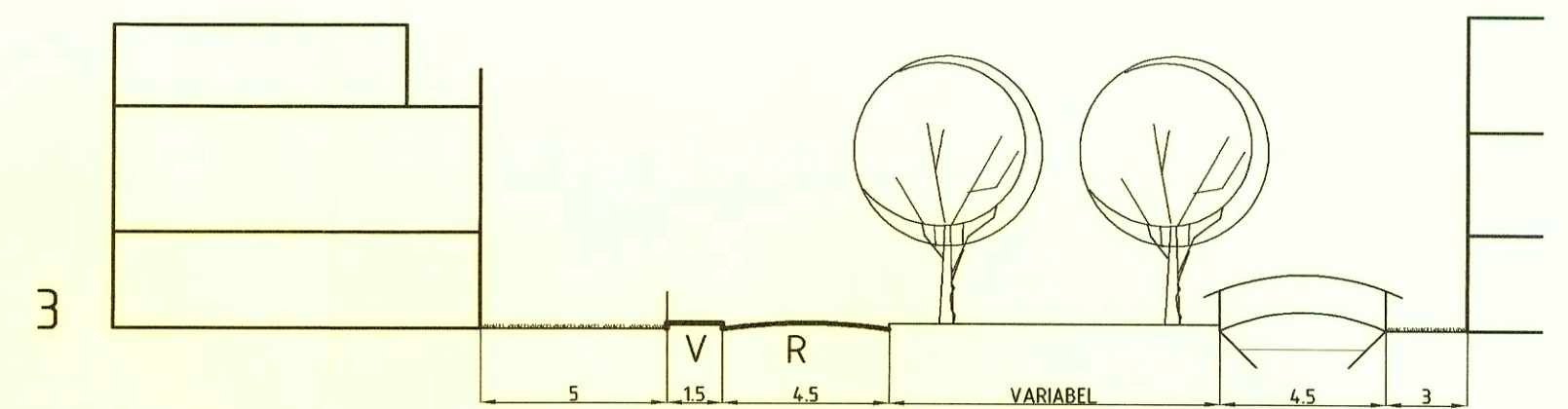


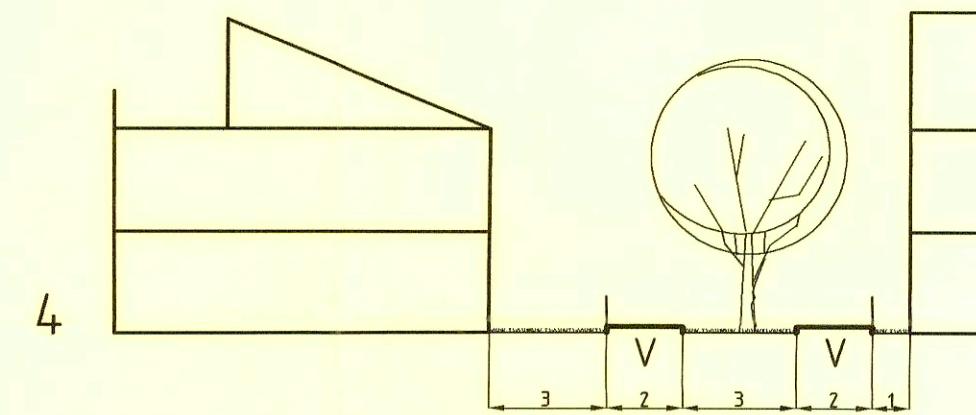
HOOFDONTSLUITING



ECOLOGISCHE VERBINDINGSOEVER/WAALSINGEL



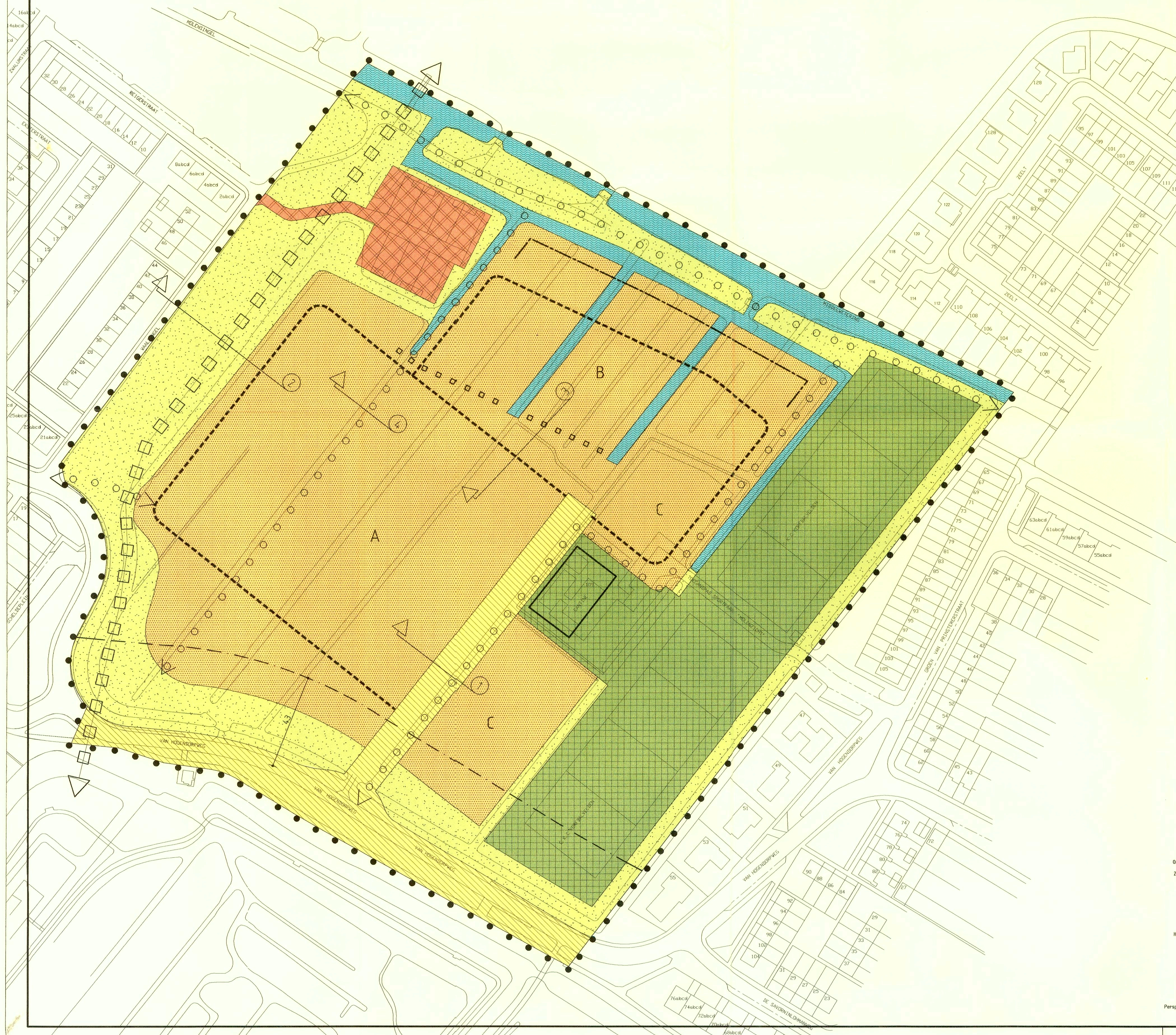
CENTRALE OPEN RUIMTE



VOETGANGERSVERBINDING "DE LINDENHOF - DE HORST"

WEGPROFIELEN SCHAAAL 1:200

- V voetpad
- P parkeerstrook
- F fietspad
- R rijbaan



## VERKLARING

- bestaande bebouwing en topografische aanduiding
- bouwplan
- grens van het plan
- maten aangeduid in meters
- bebouwingsgrens
- bebouwingstijn
- route buurtontsluiting
- langzaamverkeersverbinding
- ecologische verbinding
- waterverbinding
- 50 dB(A) contour wegverkeerslawaai
- bebouwingzones
- profielaanduiding

## BESTEMMINGEN

- woondoeleinden
- woonwagencentrum
- sportvoorzieningen
- verkeersdoeleinden
- groenvoorzieningen
- water

OD 205

00205 stedenbouw, onderzoek en landschap bv

Gemeente Alblasserdam  
Postbus 2890  
3601 CW Delft  
Telefoon  
015-219 19 55  
Telefax  
015-219 17 48  
E-mail  
00205@wv.nl

Lid van  
Perspective EELG

opdrachtgever  
**GEMEENTE ALBLASSERDAM**  
project  
**BESTEMMINGSPLAN WATERLAND**

onderdeel	vastgesteld	goedgekeurd	onherroepelijk
blad BESTEMMINGSPLAN + WEGPROFIELEN			datum wijz.
schaal 1:1000	kad. sectie	noordpijl	
getekend PS	formaat 725X690		29-9-99
werksnummer 2039	deel 520	tek. nummer A	SEPT. 1999 datum 20-03-97